

# TAIVASSALO

## Aasamaan ranta-asemakaavan muutos (Haukluoto-Tynilä rantakaava) 1:2000

RANTA-ASEMAKAAVAN MUUTOS KOSKEE LIIKENNEALUETTA JA  
MAA- JA METSÄTALOUSALUETTA VUORENPÄÄN-RISTINKYLÄN  
YKS.TALON TILALLA HAUKLUOTO RN:O 833 - 461 - 2 - 47.

### RANTA-ASEMAKAAVAMERKINNÄT JA -MÄÄRÄYKSET:



YLEISEN TIEN ALUE.



MAA- JA METSÄTALOUSALUE, JOLLE SAA  
RAKENTAA VAIN MERKITYILLE RAKENNUS-  
ALOILLE.




3 m sen kaava-alueen ulkopuolella oleva viiva.



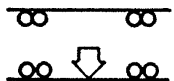
Korttelin, korttelinosan ja alueen raja.



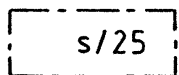
Ohjeellinen alueen tai osa-alueen raja.



Rakennusala.



Ajoneuvoliittymän likimääräinen sijainti.



Saunan rakennusala / Rakennusoikeus.



Yhteiskäyttöinen ranta-asemakaavatie.

Rakennusten on oltava puurakenteisia ja niiden julkisivut ja katot on maalattava tai muutoin käsiteltävä tumman ja himmeän sävyisiksi.

Loma-asuntojen jätehuollossa sallitaan vain kuivakäymälät. Kiinteät jätteet on kompostoitava ja saunan ym. jätevedet on imeytettävä maahan. Jätehuolto on hoidettava niin, ettei siitä koidu haittaa naapureille eikä yhteiskäyttöalueiden käytölle ja ettei saastetta joudu mereen, pohjaveteen eikä juomavedenottamoihin.

Alueen puusto ja muu kasvillisuus sekä rantaviiva tulee säilyttää mahdollisimman luonnonmukaisena.

Uusikaupunki 15.05.2003

Aluearkkitehti

  
Eeva Heikelä

Tämä asiakirja liittyy Taivassalon kunnanvaltuuston päätökseen

2/19 2003 § 26

Taivassalossa 6/11 2003

  
Kunnanjohtaja/Arkistonhoitaja