




# LAIVARANNANHAAN RANTAKAAVANMUUTOS 1/2000


Kunta: KUSTAVI  
Kylä: KAURISSALO  
Tilat: ITÄTALO RN:o 5:40 (osittain)

Turku 10. 3. 1980

Willy Halminen arkkitehti safä

## RANTAKAAVAMERKINNÄT JA -MÄÄRÄYKSET

-----	3m sen kaava-alueen ulkopuolella oleva viiva, jota vahvistaminen koskee.
=====	Korttelin, korttelinosan ja alueen raja.
-----	Ohjeellinen korttelinosan ja alueen raja.
-----	Ohjeellinen rakennusalan, ajoneuvoliikenteelle varatun katu- tai liikennealueen osan tājikka muun sellaisen alueen raja.
-----	Ohjeellinen tontin tai rakennuspaikan raja.
<b>LAIVAF</b>	Rantakaava-alueen nimi.
<b>5</b>	Korttelin numero.
5	Rakennuspaikan numero.
1	Roomalainen numero, joka osoittaa rakennusten tai rakennuksen suurimman sallitun varsinaisen kerrosluvun.
600/5	Korttelin tai korttelinosan yhteenlaskettu rakennusoikeus/rakennuspaikkojen lukumäärä
	Rakennusala.
mlh	Matkailulaitoksen huoltorakennuksen (vastaanotto, leirimyymälä tms) rakennusala.
la	Asunto-osan ja saunan rakennusala.
sa	Saunaosan rakennusala.
p	Pysäköimispaikka.
	Yhteiskäyttöalue, merkinnän oikeassa yläkulmassa oleva numero tai numerosarja osoittaa korttelia tai kortteleita, joita yhteiskäyttöalue palvelee.
	Risti merkinnän päällä osoittaa sen poistamista.
6725,6	Koordinaattipiste ja -numero



## PALLOILU- JA LEIKKIKENTTÄ

### LOMA-ALUE / MATKAILULAITOSTEN KORTTELIALUE

- alueelle (kortteli: 5) saa rakentaa yhteensä 6 kpl lomamökkejä (la), yhteensä 300 ka-m<sup>2</sup>, erillisen saunan (sa) yhteensä 35 ka-m<sup>2</sup> sekä huoltorakennuksen (mlh) 40 ka-m<sup>2</sup>.
- loma-alueesta ei saa muodostaa useampia tiloja.



### LOMA-ASUNTOALUEITTEN KORTTELIALUE

- rakennuspaikalle saa rakentaa yhden loma-asunnon.
- yhteenlaskettu kerrosala (la+sa) enintään 120 m<sup>2</sup> yhtä rakennuspaikkaa kohti.



### METSÄTALOUSALUE

- ei rakennusoikeutta

Rakennusten julkisivuihin käytettävä vain puuta, värityksissä ympäristöä tummempia sävyjä.  
Ei heijastavia kattopintoja.