

TAIVASSALO





RANTAKAAVA

1:2000

KYLÄSSÄ
TILAT

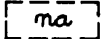
KAHILUODON YKS. JA VÄHÄKAHILUOTO
TIPSUND RN^o 124 JA KUUSELA RN^o 122

RANTAKAAVAMERKINTÖJÄ JA-MÄÄRÄYKSIÄ

-  3M rantakaava-alueen ulkopuolella oleva viiva, jota vahvistaminen koskee
-  Eri kaavamääräysten alaisten alueen osien välinen raja
-  Korttelin ja alueen raja
-  Ohjeellinen korttelinosan raja

KAHILU Kylän nimi


 Jalankululle varattava korttelin osa, yhteys sitova, sijainti ohjeellinen


 Ohjeellinen näkemä-alue, jolle ei saa rakentaa kiinteitä rakennuksia tai laitteita


II Roomalainen numero joka osoittaa suurimman sallitun varsinaisen kerrosluvun

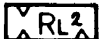
180 Suurin kortteli- tai korttelinosa-alueella sallittu kerrosalamäärä neliömetreissä


 Rakennusala

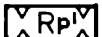
 Loma-alueen tien korttelialue

 Loma-asuntojen korttelialue.


 Loma-alueen korttelialue, jolle saa rakentaa keskus-, huolto ja saunarakennuksia


 Loma-alueen korttelialue, jolle saa rakentaa keittiö- ja huoltorakennuksia

 Loma-alueen korttelialue, jolle saa rakentaa saunarakennuksia


 Loma-alueen autopsäköinnin korttelialue

 Loma-alueen telttailun korttelialue

 Loma-alueen yhteiskäyttöön tarkoitettu luonnontilassa säilytettävä puistoalue

 Loma-alueen yhteiskäyttöön tarkoitettu leikki- ja pelikenttäalue

 Loma-alueen yhteiskäyttöön tarkoitettu uimaranta-alue

 Loma-alueen yhteiskäyttöön tarkoitettu venealkama-alue, jolle saa rakentaa veneiden säilytykseen ja huoltoon tarkoitettuja rakennuksia

 Uimaranta- ja venealkama-alue

 Tievalue

 Vesialue

Helsingissä 1 päivänä elokuuta 1974


Arkkitehtitoimisto KSS OY
Pekka Salminen