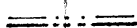


RANTAKAAVAMERKINTÖJÄ JA -MÄÄRÄYKSIÄ



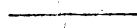
3 m sen kaava-alueen ulkopuolella oleva viiva, jota vahvistaminen koskee.



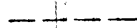
Alueen käyttöön tarkoitettu rantakaavatie. Eri kaavamääräysten alaisten alueen osien välinen raja.



Korttelin, korttelinosan ja alueen raja.



Ohjeellinen tontin raja.



Ohjeellinen rakennusalan raja.

2

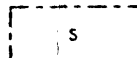
Korttelin numero.

2


Tontin numero.



Rakennusala.




Saunan rakennusala.




Ohjeellinen yhteiskäymälän rakennusala.



Omarantainen loma-asuntoalue. Kullekin tontille saa rakentaa yhden perheen käyttöön tarkoitetun 1-kerroksisen loma-asunnon ja erillisen saunan. Saunan rakennusala saa olla korkeintaan 20 m² ja siinä saa olla vain sauna, pesuhuone ja pukuhuone. Suurin sallittu rakennusala on 150 m².



Yhteisrantaan loma-asuntoalue. Kullekin tontille saa rakentaa yhden perheen käyttöön tarkoitetun 1-kerroksisen loma-asunnon. Suurin sallittu rakennusala on 150 m².



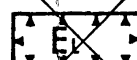
Rh2-kortteleiden 2-5
Kaava-alueen omaa tarvetta palveleva yhteiskäyttöalue, johon kunkin kolme Alueelle saa rakentaa kaksi saunarakennusta, joiden kummankin kerrosala saa olla enintään 50 m². Rantaan saa rakentaa veneidensäilytyslaiturin.



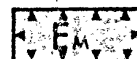
Kaava-alueen tarvetta palveleva venelaiturialue.



Metsätalousalue. Alueelle saa rakentaa maataloustilaan kuuluvan loma-asunnon, jonka rakennusala on enintään 150 m² ja erillisen saunan, jonka rakennusala on enintään 20 m².



~~Alueelle saa rakentaa yhteiskäymälöitä ja niille tiet. Luonnonsuojelualue. Alueen puusto ja kasvillisuus on säilytettävä puistometsänä. Ainoastaan jalankulkuliikenne on sallittua. Tulenteke ja leiriytyminen on kielletty.~~



Muinaismuistoalue, jolla noudatetaan voimassa olevaa muinaismuistoalueita koskevaa lainsäädäntöä.

- Loma-asuntorakennuksen korkeus saa olla enintään 3,5 m mitattuna jalustan viereltä maanpinnasta räystäään yläreunaan.
- Saunarakennuksen korkeus saa olla enintään 3 m.
- Julkisivupintoina on käytettävä puuta.

- Vesikaton kaltevuus saa olla korkeintaan 1:10.
- Rakennusten väriyksenä on käytettävä ympäristöään tummempia värisävyjä. Heijastavia kattopintoja ei saa käyttää.
- Rantaviivasta voimakkaasti erottuvia laitureita ym. rakenteita ei saa tehdä. Rantaviivaa ei saa myöskään muuttaa kaivannoilla tai täytemaalla.
- Tontti- ja yhteiskäyttöalueitten puita saa kaataa ainoastaan siinä laajuudessa, kuin rakennusten sijoitus ja alueen pitäminen puistometsänä vaatii. Kasvillisuudella on pyrittävä saamaan suojaa naapureita vastaan.
- Vesialueille voimakkaasti näkyviä aitoja ei saa tehdä.
- Alueella sallitaan vain kuivakäymälät.
- Jätevedet on johdettava rannasta riittävän kaukana olevaan likakaivoon, josta ne imeytetään maahan. Jätevesiä ei saa johtaa vesistöön.



METSÄTALOUSALUE.

Eero Ponkala 4/2-74
Eero Ponkala 20/10 1971
 EERO PONKALA
 ARKKITEHTI S.A.F.A.

Tämä kartta liittyy lääninhallituksen tänään
 antamaan päätökseen n:o 149.
 Todistaa Turussa touko kuun
 17 päivänä 1974.

Esittelijä