

PYHÄRANTA

REILAN RAKENNUSKAAVA

1:2000

RAKENNUSKAAVALLA MUODOSTUU OSA KORTTELISTA 4 SEKÄ VIRKISTYS- JA LIIKENNEALUETTA.

Rakennuskaavamerkinnot ja -määräykset:



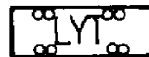
Erillispientalojen korttelialue.



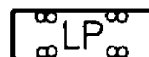
Asuin-, liike- ja toimistorakennusten korttelialue.



Puisto.



Yleinen tie vierialueineen.
Liittymän järjestäminen on sallittu vain kaavassa osoitetuissa kohdissa.



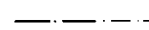
Yleinen pysäköintialue, jonka kautta saadaan järjestää ajoyhteys siihen rajoittuville tonteille.




3 m sen kaava-alueen ulkopuolella oleva viiva, jota vahvistaminen koskee.



Korttelin, korttelinosan ja alueen raja.



Eri kaavamääräysten alaisten alueenosien välinen raja.



Ohjeellinen rakennuspaikan raja.

4

Korttelin numero.

5

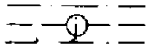
Rakennuspaikan numero.

I

Roomalainen numero osoittaa rakennusten, rakennuksen tai sen osan suurimman sallitun kerrosluvun.

I²/₃


Murtoluku roomalaisen numeron jäljessä osoittaa, kuinka suuren osan rakennuksen suurimman kerroksen alasta saa kaavassa lukumäärältään mainittujen kerrosten yläpuolella olevasta tilasta kerrosluvun estämättä käyttää kerrosalaa laskettavaksi tilaksi.



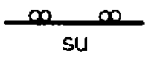
Maanalaista johtoa varten varattu alueen osa.

$e=0.20$

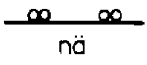
Tehokkuusluku eli kerrosalan suhde rakennuspaikan pinta-alaan.



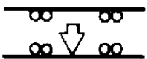
Rakennusala.



Yleisen tien suoja-alueeksi varattu alueen osa.



Näkemäalueeksi varattu alueen osa.



Ajoneuvoliittymän likimääräinen sijainti.

$1qp/75m^2$

Merkintä osoittaa, kuinka montaa kerrosalaneliömetriä kohti on rakennettava yksi autopaikka.

$1ap/os$

Merkintä osoittaa, kuinka monta autopaikkaa asuntoa kohti on rakennettava.

Porissa 4 .12 .1986

GEDINSINÖÖRIT OY

Jarmo Lukka, arkkitehti

Pyhärannan kunnanvaltuusto on hyväksynyt tämän rakennuskaavan maaliskuun 2. päivänä 1987.

Turun ja Porin lääninhallitus on vahvistanut tämän rakennuskaavan toukokuun 4. päivänä 1987, no 402.