





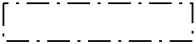

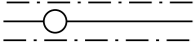
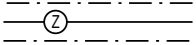
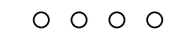

	Teollisuusrakennusten korttelialue, jolla ympäristö asettaa toiminnan laadulle erityisiä vaatimuksia.
	Teollisuus-, varasto- ja liikerakennusten korttelialue.
	Lähivirkistysalue.
	3 m kaava-alueen rajan ulkopuolella oleva viiva.
	Korttelin, korttelinosan ja alueen raja.
	Ohjeellinen tontin raja.
	Osa-alueen raja.
<b>3</b>	Korttelin numero.
6	Ohjeellisen tontin numero.
II	Roomalainen numero osoittaa rakennusten, rakennuksen tai sen osan suurimman sallitun kerrosluvun.
e=0.20	Tehokkuusluku eli kerrosalan suhde tontin pinta-alaan.
KIRIKALLION	Kadun, tien, katuaukion, torin, puiston tai muun yleisen alueen nimi.
	Rakennusala.
	Istutettava alueen osa.
	Johtoa varten varattu alueen osa.
	Sähköjohtoa varten varattu alueen osa.
	Säilytettävä/istutettava puurivi.
	Katualueen rajan osa, jonka kohdalta ei saa järjestää ajoneuvoliittymää.



# PYHÄJÄRVEN KUNTA KIRIKALLION ASEMAKAAVAN MUUTOS

1:2000

Asemakaavan muutos koskee 17.9. 1990 vahvistetun asemakaavan korttelia 2 sekä katu- ja virkistysaluetta.

Asemakaavalla muodostuu kortteli 2, osa korttelista 3 sekä katu- ja virkistysaluetta.

## YLEISIÄ MÄÄRÄYKSIÄ:

Tonttijako on ohjeellinen.

Rakennukset tulee sovittaa maisemaan.

Toiminta ei saa aiheuttaa erityisiä asumis- ja kokoontumiskäyttöä haittaavia ympäristöhäiriöitä.

Tontille saa rakentaa yhden asunnon kiinteistönhoidolle tarpeellista henkilökuntaa varten.

Rakentamattomat ja ajoteiden ja varastointi- ja tuotantokäytön ulkopuoliset alueen osat tulee istuttaa ja hoitaa.

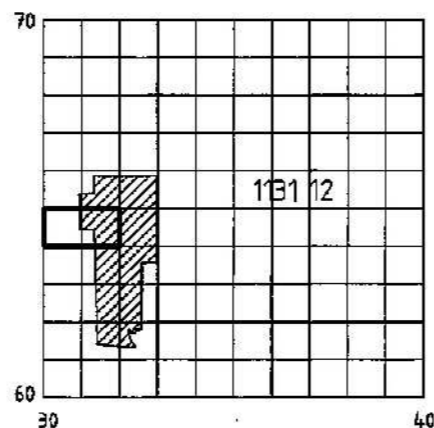
Autopaikkoja on alueelle sijoitettava seuraavasti vähintään yksi työpaikkaa kohti.

Turussa 10.6. 2011  
AIRIX Ympäristö Oy

Jukka Liikari  
DI SNIL

Päivi Maaria Mujunen  
arkkit. yo

Kartan laatija	FM-KARTTA OY		
Ilmakuvaus	26.4.2004	Koordinaattijärjestelmä	kkj
Kartoitus	2006	Korkeusjärjestelmä	N60
Kartoitusmenetelmä		Alkuperäispiirrokset	p+r+k
STEREOKARTOITUS			
Kartta hyväksytty	17.7.2006	MML/42/621/2006	



Tämä asemakaavakartta selityksineen on Pyhäjärven kunnanvaltuuston 29.8. 2011 tekemän päätöksen § 33 mukainen.