

TAIVASSALO

KAHILUOTO


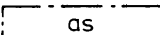
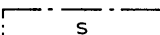




KIRKLUOTO 184

SUVINIEMI 144

RANTAKAAVA

1: 2000

RANTAKAAVAMERKINNÄT JA -MÄÄRÄYKSET

- 3 m sen kaava-alueen ulkopuolella oleva viiva, jota vahvistaminen koskee
- Eri kaavamääräysten alaisten alueenosien välinen raja
- Korttelin, korttelinosan ja alueen raja
- Ohjeellinen eri kaavamääräysten alaisten alueenosien välinen raja
- Ohjeellinen rakennuspaikan raja
- 2 Korttelin numero
- 2 Rakennuspaikan numero
-  Ranta-alue, jolle saa rakentaa ainoastaan laitureita, enintään yhden laiturin rakennuspaikkaa kohden
-  Yhdistetty loma-asuntojen ja saunojen rakennusala
-  Saunojen rakennusala
-  Yhteiskäyttöalue
-  **RA** Loma-asuntojen korttelialue
Rakennuspaikalle saa rakentaa yhteen kerrokseen yhden perheen käyttöön tarkoitetun loma-asunnon, tarpeelliset talouktilat sekä erillisen saunan. Loma-asuntokerrosalaa saa rakentaa enintään 100 m² ja saunakerrosalaa 25 m².
Rakennukset on sijoitettava rakennuspaikalle siten, että ne ovat mahdollisimman hyvin kasvillisuuden suojassa mereltä nähtynä. Rakennusten suurin sallittu räystäskorkeus on 3 m. Rakennuksissa on käytettävä ympäristöön sopeutuvia materiaaleja ja värejä.
-  **YK LV** Venavalkama-alue
Rantakaavan loma-asukkaiden yhteiskäyttöön varattava venevalkama-alue.
-  **M** Maa- ja metsätalousalue

Tämä karttaselostus liittyy Taivassalon kunnanvaltuuston 11. päivänä heinäkuuta 1984 tekemään päätökseen.

Todistaa:
Taivassalossa heinäkuun 26 p:nä 1984

Kunnansihteeri *Olavi Mäkelä*
OLAVI MÄKELÄ

Raisiossa 22 huhtikuuta 1982

Marja Mäki

MARJA MÄKI
arkkitehti

Tämä kartta liittyy lääninhallituksen antamaan päätökseen n:o 920

Todistaa Turussa heinäkuun 31 päivänä 1984

Esittelijä *Willy Kallio*