


KUSTAVI
KOELSUUN KYLÄ
KRAAKUNKARIN RANTAKAAVA
1:2000

Rantakaava koskee Puolukkapoukaman tilaa RN:o 3:44 Kustavin kunnan Koelsuun kylässä.


Rantakaavalla muodostuu kortteli 1 sekä siihen liittyvät maa- ja metsätalousalueet sekä vesialueet.

KAAVAMERKINNÄT JA -MÄÄRÄYKSET:




Loma-asuntojen korttelialue.

Rakennuspaikalle saa rakentaa enintään 135 k-m², josta loma-asunto enintään 80 k-m², saunarakennus enintään 20 k-m², vierasmaja enintään 25 k-m² sekä kevytrakenteinen varasto enintään 10 k-m².




Maa- ja metsätalousalue.

Alueella ei ole rakennusoikeutta.



Vesialue.



3 m sen kaava-alueen ulkopuolella oleva viiva, jota vahvistaminen koskee.



Korttelin, korttelinosan ja alueen raja.

1/1

Korttelin numero. / Rakennuspaikkojen enimmäislukumäärä korttelissa.

1

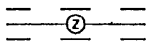
Rakennuspaikan numero.

I

Roomalainen numero osoittaa rakennusten, rakennuksen tai sen osan suurimman sallitun kerrosluvun.



Rakennusala.



Sähkölinjaa varten varattu alueen osa.



Ohjeellinen loma-asunnon sijainti.

Rantakaava-alueella noudatettavia yleisiä määräyksiä:

Rantakaava-alueelle rakennettavien rakennusten ja laiturien tulee olla muodoltaan, materiaaliltaan ja väriältään luontoon ja ympäristöön sopivia.

Pesu- yms. jätevedet tulee imeyttää sopivaan maaperään vähintään 15 m etäisyydelle rantaviivasta. Jätteet tulee kompostoida tai kuljettaa kaatopaikalle.

Vesiköymälöiden rakentamista ei sallita.

Liedossa, 23.6.1993
TSP-SUUNNITTELU OY

Jukka Liikari
dipl.ins.

TÄMÄ RANTAKAAVAKARTTA SELITYKSINEEN ON KUSTAVIN KUNNANVALTUUSTON
28.3.1994 HYVÄKSYMÄ.

VAHVISTETTU TURUN JA PORIN LÄÄNINHALLITUKSESSA 18.8.1994.