

KUSTAVI KAURISSALON KYLÄ HÄRMÄLÄN RANTAKAAVA 1:2000

Rantakaava koskee tiloja Härmälä RN:o 5:59, Mäkelänranta RN:o 5:19 ja Sarvikallio RN:o 5:3 Kaurissalon kylässä Kustavin kunnassa.

Rantakaavalla muodostuvat korttelit 1-4 sekä niihin liittyvät **suojelu-**, tie-, venevalkama-, sekä maa- ja metsätalousalueet.

KAAVAMERKINNÄT JA -MÄÄRÄYKSET:

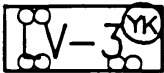


Loma-asuntojen korttelialue.

Rakennuspaikalle saa rakentaa enintään 120 k-m^2 , josta loma-asunnon osuus saa olla 80 k-m^2 ja saunan osuus 25 k-m^2 .



Yleinen tie vierialueineen.



Venevalkama.

Alue on tarkoitettu numeron osoittaman korttelin käyttöön.



Luonnonsuojelualue.



Maa- ja metsätalousalue.

Alueella ei ole rakennusoikeutta.



3 m sen kaava-alueen ulkopuolella oleva viiva, jota vahvistaminen koskee.



Korttelin, korttelinosan ja alueen raja.



Ohjeellinen tontin/rakennuspaikan raja.

3/5

Korttelin numero. /Rakennuspaikkojen enimmäislukumäärä korttelissa.

2

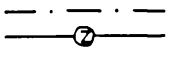
Tontin/Rakennuspaikan numero.

I

Roomalainen numero osoittaa rakennusten, rakennuksen tai sen osan suurimman sallitun kerrosluvun.



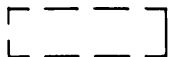
Rakennusala.



Sähkölinjaa varten varattu alueen osa.



Alueella oleva ohjeellinen ajoyhteys.



Ohjeellinen loma-asunnon sijainti.

Rantakaava-alueella noudatettavia yleisiä määräyksiä:

Rantakaava-alueelle rakennettavien rakennusten ja laiturien tulee olla muodoltaan, materiaaliltaan ja väritään luontoon ja ympäristöön soveltuvia.

Pesu- ja jätevedet tulee imeyttää sopivaan maaperään vähintään 15 metrin etäisyydelle rantaviivasta. Jätteet tulee kompostoida tai kuljettaa kaatopaikalle.

Lieto 28.6.1991, 9.10.1991, 21.5.1992, 20.10.1992

TSP-SUUNNITTELU OY



Tuomo Peltola
dipl.ins. SNIL

TÄMÄ RANTAKAAVAKARTTA SELITYKSINEEN ON KUSTAVIN
KUNNANVALTUUSTON 28.6.1993 TEKEMÄN PÄÄTÖKSEN
MUKAINEN.

VAHVISTETTU TURUN JA PORIN LÄÄNINHALLITUKSESSA
22.12.1993. NRO 991 KK.