

TAIVASSALO

KAHILUOTO

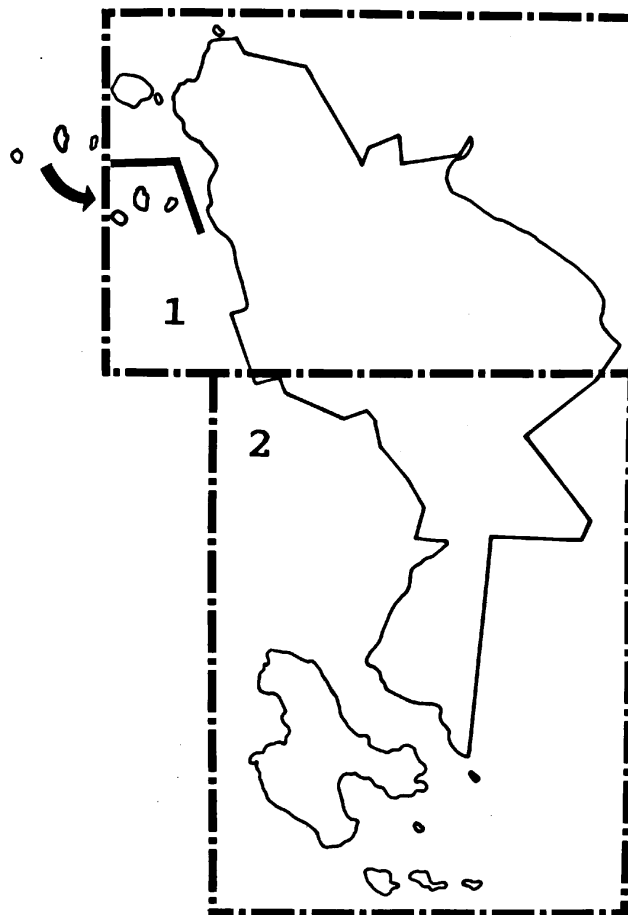
Rantakaava

1:2000

KAHILUODON YKSINÄISTALON TILAT:

KAHILUOTO RN:o 1:25 JA KAUNISLAHTI RN:o 1:28

L E H T I J A K O 1:20 000



T A I V A S S A L O KAHILUOTO

Rantakaava 1:2000

KAHILUODON YKSINÄISTALON TILAT: KAHILUOTO 1:25 JA KAUNISLAHTI 1:28.

RANTAKAAVAMERKINNÄT JA -MÄÄRÄYKSET:

AM KALASTUS- JA MAATILOJEN TALOUSKESKUSTEN KORTTELIALUE.

RA LOMA-ASUNTOJEN KORTTELIALUE, JONKA RAKENNUSPAIKALLE SAA RAKENTAA LOMA-ASUNTO- SEKÄ SAUNARAKENNUKSEN. RAKENNUSPAIKAN YHTEENLASKETTU KERROSALA SAA OLLA ENINTÄÄN 120 M², ELLEI KAAVAMÄÄRÄYKSIN MUUTA OSOITETA.

RA-1 LOMA-ASUNTOJEN KORTTELIALUE, JOLLE SAA RAKENTAA ENINTÄÄN KAKSI ERILLISTÄ LOMA-ASUNTORAKENNUSTA SAUNOINEEN. YHTEENLASKETTU KERROSALA SAA OLLA ENINTÄÄN 240 M².

RM MATKAILUA PALVELEVIEREN RAKENNUSTEN KORTTELIALUE. LOMARAKENNUKSET EIVÄT SAA SISÄLTÄÄ SAUNAA.

LV VENESATAMA

M MAA- JA METSÄTALOUSALUE, JOLLE EI SAA RAKENTAA RANTASAUNAA.

--- 3 M SEN KAAVA-ALUEEN ULKOPUOLELLA OLEVA VIIVA, JOTA VAHVISTAMINEN KOSKEE.

— KORTTELIN, KORTTELINOSAN JA ALUEEN RAJA.

- - - - - ERI KAAVAMÄÄRÄYSTEN ALAISTEN ALUEENOSIEN VÄLINEN RAJA.

— OHJEELLINEN RAKENNUSPAIKAN RAJA.

2 KORTTELIN NUMERO.

/3 RAKENNUSPAIKKOJEN ENIMMÄISMÄÄRÄ KORTTELISSA.

2 RAKENNUSPAIKAN NUMERO.

3000 RAKENNUSOIKEUS KERROSALANELIÖMETREINÄ.

10/500 LOMARAKENNUSTEN ENIMMÄISLUKUMÄÄRÄ / ENIMMÄISKERROSALA.

I ROOMALAINEN NUMERO OSOITTA RAKENNUSTEN, RAKENNUKSEN TAI SEN OSAN SUURIMMAN SALLITUN KERROSLUVUN.

1/2 MURTOLUKU ROOMALAISEN NUMERON JÄLJESSÄ OSOITTA, KUINKA SUUREN OSAN RAKENNUKSEN SUURIMMAN KERROKSEN ALASTA SAA KAAVASSA LUKUMÄÄRÄLTÄÄN MAINITTUJEN KERROSTEN YLÄPUOLELLA OLEVASTA TILASTA KERROSLUVUN ESTÄMÄTTÄ KÄYTTÄÄ KERROSALAAN LASKETTAVAKSI TILAKSI.

- RAKENNUSALA.
- OHJEELLINEN RAKENNUSALA.
- ra RAKENNUSALA, JOLLE SAA RAKENTAA LOMA-ASUNTO- JA SAUNARAKENNUKSEN.
- am RAKENNUSALA, JOLLE SAA SIJOITTA MAATILAN TALOUSKESKUKSEN.
- s/50 RAKENNUSALA, JOLLE SAA RAKENTAA SAUNAN JA SEN ENIMMÄISKERROSALA.
- s+k RAKENNUSALA, JOLLE SAA SIJOITTA SAUNA- JA KOKOUSTILA- RAKENNUKSEN.
- OHJEELLINEN KAAVATIE.

ALUEEN PUUSTO JA MUU KASVILLISUUS SEKÄ RANTAVIIIVA TULEE SÄILYTTÄÄ MAHDOLLISIMMAN LUONNONMUKAISENA.

RAKENNUSTEN ON OLTAVA PUURAKENTEISIA JA NIIDEN JULKISIVUT JA KATOT ON MAALATTAVA TAI MUUTOIN KÄSITELTÄVÄ TUMMAN JA HIMMEÄN SÄVYISIKSI.

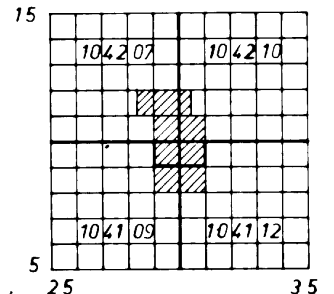
LOMA-ASUNTOJEN JÄTEHUOLLOSSA SALLITAAN VAIN KUIIVAKÄYMÄLÄT. KIIINTEÄT JÄTTEET ON KOMPOSTOITAVA JA SAUNAN YM. JÄTEVEDET ON IMEYTETTÄVÄ MAAHAN. JÄTEHUOLTO ON HOIDETTAVA NIIN, ETTEI SIITÄ KOIDU HAITTAA NAAPUREILLE JA ETTEI SAASTETTA JOUDI MEREEN, POHJAVETEEN EIKÄ JUOMAVEDENOTTAMOIHIN.

TURUSSA 15.9.1993

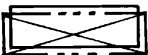
DIPL. INS.

Olavi Ahola
OLAVI AHOLA

| | |
|---|---|
| Rantakaavan pohjakartta 1:2000 Mittausluokka 3 | Kartan laatija <i>Martti Halme</i> |
| Kunta TAIVASSALO Kylät KAHILUOTO | Ilmakuvaus 30.4.1992 Koordinaattijärjestelmä KKK Kartoitus 1992 Korkeusjärjestelmä N60 Kartoitusmenetelmä Alkuperäispiirrokset k.r+p STEREOKARTOITUS A8 Kartta hyväksytty <i>Martti Alilontinen</i> 9.8.1993 <i>Martti Alilontinen</i> |
| Lähtö TURUN JA PORIN | |



RANTAKAAVA VAHVISTETTU TURUN JA PORIN LÄÄNINHALLITUKSESSA 14.10.1994, 706 KK.



ALUE, JONKA OSALTA RANTAKAAVA ON JÄTETTY VAHVISTAMATTA.