







RANTAKAAVA

1 : 2000

VEHMAA HIMOINEN KALLIOJÄRVI KRÄKILÄ

RANTAKAAVAMERKINTÖJÄ JA -MÄÄRÄYKSIÄ


-  3 M SEN KAAVA-ALUEEN ULKOPUOLELLA OLEVA VIIVA, JOTA VAHVISTAMINEN KOSKEE.
-  ERI KAAVAMÄÄRÄYSTEN ALAISTEN ALUEEN OSIEN VÄLINEN RAJA.
-  KORTTELIN, KORTTELINOSAN JA ALUEEN RAJA.
-  OHJEELLINEN TONTIN RAJA.
-  OHJEELLINEN RAKENNUSALAN RAJA.

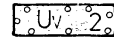
 TIE ALUEEN KÄYTTÖÖN TARKOITETTU RANTAKAAVATIE.

3 KORTTELIN NUMERO.

2 TONTIN NUMERO.

 RAKENNUSALA.

 YHTEISRANTAINEN LOMA-ASUNTOALUE. KULLEKIN TONTILLE SAA RAKENTAA YHDEN PERHEEN KÄYTTÖÖN TARKOITETUN 1-KERROKSISEN LOMA-ASUNNON. SUURIN SALLITTU RAKENNUSALA ON 100 M².



 YHTEISKÄYTTÖÖN TARKOITETTU UIMARANTA-ALUE. NUMERO ILMOITTAA KORTTELIN, JONKA KÄYTTÖÖN ALUE ON VARATTU.

 METSÄTALOUSALUE.

- LOMA-ASUNTORAKENNUKSEN KORKEUS SAA OLLA ENINTÄÄN 3,5 M MITATTUNA JALUSTAN VIERELTÄ MAANPINNASTA RÄYSTÄÄN YLÄREUNAAN.
- RAKENNUSTEN VÄRITYKSESSÄ ON KÄYTTÄVÄ YMPÄRISTÖÖN TUMMEMPIA VÄRISÄVIJÄ. HEIJASTAVIA KATTOPINTOJA EI SAA KÄYTTÄÄ.
- RANTAVIIVASTA VOIMAKAASTI EROTTUVIA LAITUREITA YM RAKENTEITA EI SAA TEHDÄ.
- ~~TONTTI JA YHTEISKÄYTTÖALUEITTEN PUUTA SAA KAATAA AINOASTAAN SIHÄ-LAAJUudessa, KUIN RAKENNUSTEN SIJOITUS JA ALUEEN PITÄMINEN PUUSTOMETSÄNÄ VAATII.~~
- ALUEELLA SALLITAAN VAIN KUIVAKÄYMÄLÄT.
- JÄTEVEDET ON JOHDETTAVA RANNASTA POISPÄIN KALLIOJÄRVEN VALUMA-ALUEEN ULKOPUOLELLE, JOSSA NE IMEYTETÄÄN MAAHAN.
- ~~RAKENTAMISESSA TULEE NOUDATTAA EDELLISEN LISÄKSI KUNNAN RAKENNUSJÄRJESTYSTÄ JA VIRANOMAISTEN MÄÄRÄYKSIÄ.~~


RAISIOSSA, 11. 8. 1976.

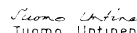


EERO PONGKALA, ARKKIT. SAFA

Tämä kartta liittyy lääninhallituksen tänään antamaan päätökseen n:o 1070
Todistaa Turussa  kunn
29 päivänä 1977
Esittelijä 

Tämä rantakaavakartta on Vehmaan kunnanvaltuuston 13.07.1977/109 §:ssä tehdyn päätöksen mukainen.

Todistaa


Matti Rantanen 731300
pöytäkirjanpitäjä

RANTAKAAVAN POHJAKARTTA 1:2000	KARTAN LAATIJA  Kartoittaja Tuomo Untinen
KUNTA VEHMAA	KARTOITUSMENETELMÄ Pikkumittaus 1975
KYLÄ HIMOINEN	KOORDINAATTIJÄRJESTELMÄ Likimääräinen VALTION
LAANI TURUN JA PORIN	KORKEUSJÄRJESTELMÄ N60
	KARTTA HYVÄKSYTTY 21-01-1976  AARNE VERIO

100 0 100 200 300