








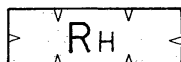
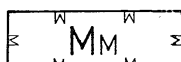


## VEHMAA

VIHTJÄRVI  
APPULJÄRVI

## RANTAKAAVAMERKINTÖJÄ JA-MÄÄRÄYKSIÄ

-  3M SEN KAAVA-ALUEEN ULKOPUOLELLA OLEVA VIIVA, JOTA VAHVISTAMINEN KOSKEE.  
 ERI KAAVAMÄÄRÄYSTEN ALAISTEN ALUEEN OSIEN VÄLINEN RAJA.  
 KORTTELIN, KORTTELINOSAN JA ALUEEN RAJA.  
 OHJEELLINEN <sup>RAKENNUSPAIKAN</sup> ~~TONTIN~~ RAJA.  
 OHJEELLINEN RAKENNUSALAN RAJA.  
 ALUEEN KÄYTTÖÖN TARKOITETTU RANTAKAAVATIE.  
 KORTTELIN NUMERO.  
 <sup>RAKENNUSPAIKAN</sup> ~~TONTIN~~ NUMERO.  
 RAKENNUSALA.  
 /KAAVASSA ESITETYLLE RAKENNUSALALLE /  
OMARANTAINEN LOMA-ASUNTOALUE. KULLEKIN ~~TONTILLE~~ SAA RAKENTAA YHDEN PERHEEN KÄYTTÖÖN TARKOITETUN 1-KERROKSISEN LOMA-ASUNNON. SUURIN SALLITTU KERROSALA ON 150M<sup>2</sup>.  
 METSÄTALOUSALUE.  
  - LOMA-ASUNTORAKENNUKSEN KORKEUS SAA OLLA ENINTÄÄN 3,5M MITATTUNA JALUSTAN VIERELTÄ MAANPINNASTA RÄYSTÄÄN YLÄREUNAAN.
  - RAKENNUSTEN VÄRITYKSESSÄ ON KÄYTETTÄVÄ YMPÄRISTÖÖN TUMMEMPIA VÄRISÄVYJÄ. HEIJASTAVIA KATTOPINTOJA EI SAA KÄYTTÄÄ.
  - ~~RANTAVIIVASTA VOIMAKKAASTI EROTTUVIA LAITUREITA YM. RAKENTEITA EI SAA TEHDÄ.~~
  - ~~LOMA-ASUNTO-~~ ~~TONTTI~~ JA YHTEISKÄYTTÖALUEITTEN PUITA SAA KAATAA AINOASTAAN SIINÄ LAAJUUDESSA, KUIN RAKENNUSTEN SIIJOITUS JA ALUEEN PITÄMINEN PUISTO-METSÄNÄ VAATII.
  - ALUEELLA SALLITAAN VAIN KUIVAKÄYMÄLÄT.
  - JÄTEVEDET ON JOHDETTAVA RANNASTA RIITTÄVÄN KAUKANA OLEVAAN LIKAKAIVOON, JOSTA NE IMEYTETÄÄN MAAHAN. JÄTEVESIÄ EI SAA JOHTAA VESISTÖÖN.
  - RAKENTAMISESSA TULEE NOUDATTA A EDELLISEN LISÄKSI KUNNAN RAKENUSJÄRJESTYSTÄ JA VIRANOMAISTEN MÄÄRÄYKSIÄ.




RAISIOSSA 27.10.1976 EERO PONKALA ARKKITEHTI SAFA

Tämä kaavakartta on Vehmaan kunnanvaltuuston 12.12.1977/§ 159 tekemän päätöksen mukainen.

Vehmaalla 16.1.1978

Todistaa virallisesti



Tenho Saarinen  
pöytäkirjanpitäjä