

VEHMAA
VINKKILÄN RAKENNUSKAAVAN MUUTOS
1:2000

Rakennuskaavan muutos koskee kortteliä 54 ja siihen liittyvää puistoaluetta.
Rakennuskaavan muutoksella muodostuu kortteli 54a ja liittyvää puistoaluetta.

Kaavamerkinnot ja määräykset:



Rivitalojen sekä yleisten rakennusten korttelialue sosiaalitointo ja terveydenhuoltoon varten.




Lähivirkistysalue.



3 m sen kaava-alueen ulkopuolella oleva viiva, jota vahvistaminen koskee.



Korttelin ja alueen raja.



Ohjeellinen rakennuspaikan raja.

54a

Korttelin numero.

II


Roomalainen numero osoittaa rakennusten, rakennuksen tai sen osan suurimman sallitun kerrosluvun.

e=0.35

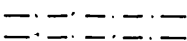
Tehokkuusluku eli kerrosalan suhde rakennuspaikan pinta-alaan.



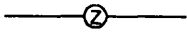
Rakennusala.



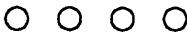
Maanalaista johtoa varten varattu alueen osa.




Sähköjohtoa varten varattu alueen osa.



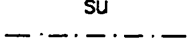
Liikenne- tai rakennuskaavatiealueen rajan osa, jonka kohdalta ei saa järjestää ajoneuvoliittymää.



Istutettava puurivi.



Yleisen tien suoja-alueeksi varattu alueen osa.



Autopaikkojen vähimmäismäärät:
- asunnot 1 autopaikka/70 k-m² kuitenkin vähintään 1 autopaikka/asunto
- yleiset rakennukset 1 autopaikka/100 k-m² kuitenkin vähintään 1 autopaikka/työpaikka

Lieto 16.11.1992

TSP-Suunnittelu Oy

Tuomo Peltola
dipl.ins. SNIL

Tämä kartta liittyy lääninhallituksen tänään

antamaan päätökseen n:o 780KK

Todistaa Turussa SYYS kuun

20 päivänä 19 93

Esittelijä

TÄMÄ RAKENNUSKAAVAN MUUTOS ON VEHMAAN KUNNANVALTUUSTON
26.4.1993 TEKEMÄN PÄÄTÖKSEN MUKAINEN.

VAHVISTETTU TURUN JA PORIN LÄÄNINHALLITUKSESSA .1993.