


KAAVAMERKINNÄT- JA MÄÄRÄYKSET



Rivitalojen ja muiden kytkettyjen asuinrakennusten korttelialue.



Erillispientalojen korttelialue.




Asuin-, liike- ja toimistorakennusten korttelialue.



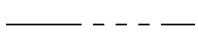
Lähivirkistysalue.



Yleisen tien alue.



Vesialue.



3 m kaava-alueen rajan ulkopuolella oleva viiva.



Korttelin, korttelinosan ja alueen raja.



Osa-alueen raja.



Ohjeellinen alueen tai osa-alueen raja.



Ohjeellinen tontin raja.

1022

Korttelin numero.

1

Ohjeellisen tontin numero.

KUUSIT

Kadun, tien, katuaukion, torin, puiston tai muun yleisen alueen nimi.

600

Rakennusoikeus kerrosalaneliömetreinä.

|

Roomalainen numero osoittaa rakennusten, rakennuksen tai sen osan suurimman sallitun kerrosluvun.

Iu2/3

Murtoluku roomalaisen numeron jäljessä osoittaa, kuinka suuren osan rakennuksen suurimman kerroksen alasta ullakon tasolla saa käyttää kerrosalaan laskettavaksi tilaksi.

2/3kl

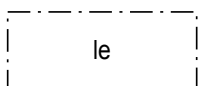
Murtoluku roomalaisen numeron edessä osoittaa, kuinka suuren osan rakennuksen suurimman kerroksen alasta saa kellarikerroksessa käyttää kerrosalaan luettavaksi tilaksi.

e=0.15

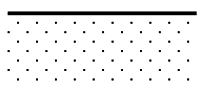
Tehokkuusluku eli kerrosalan suhde tontin pinta-alaan.



Rakennusala.



Leikki- ja oleskelualueeksi varattu alueen osa.



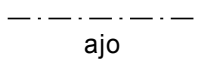
Istutettava alueen osa.



Katu.



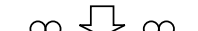
Jalankululle varattu katu.



Ajoyhteys.



Ajoneuvoliittymän likimääräinen sijainti.



Katualueen rajan osa, jonka kohdalta ei saa järjestää ajoneuvoliittymää.

VEHMAA VINKKILÄN ASEMAKAAVAN MUUTOS

NS. LAMMENMÄEN ALUE

MK 1:2000

Muutos koskee koretteleita 1020-1232
sekä niihin liittyviä liikenne- ja lähivirkistysalueita.

KAVAEHDOTUS NÄHTÄVILLÄ.....
VALTUUSTON HYVÄKSYMÄ.....
LAINVOIMAISUUS.....

AUTOPAikkojen vähimmäismäärät:
- ASUNNOT 1 AP/ASUNTO

RAKENTAMATTOMAT KORTTELINOSAT ON PIDETTÄVÄ HOIDETTUINA JA
ISTUTETTUINA.

Taivassalo 18.3.2004

Eeva Heikelä
aluearkkitehti